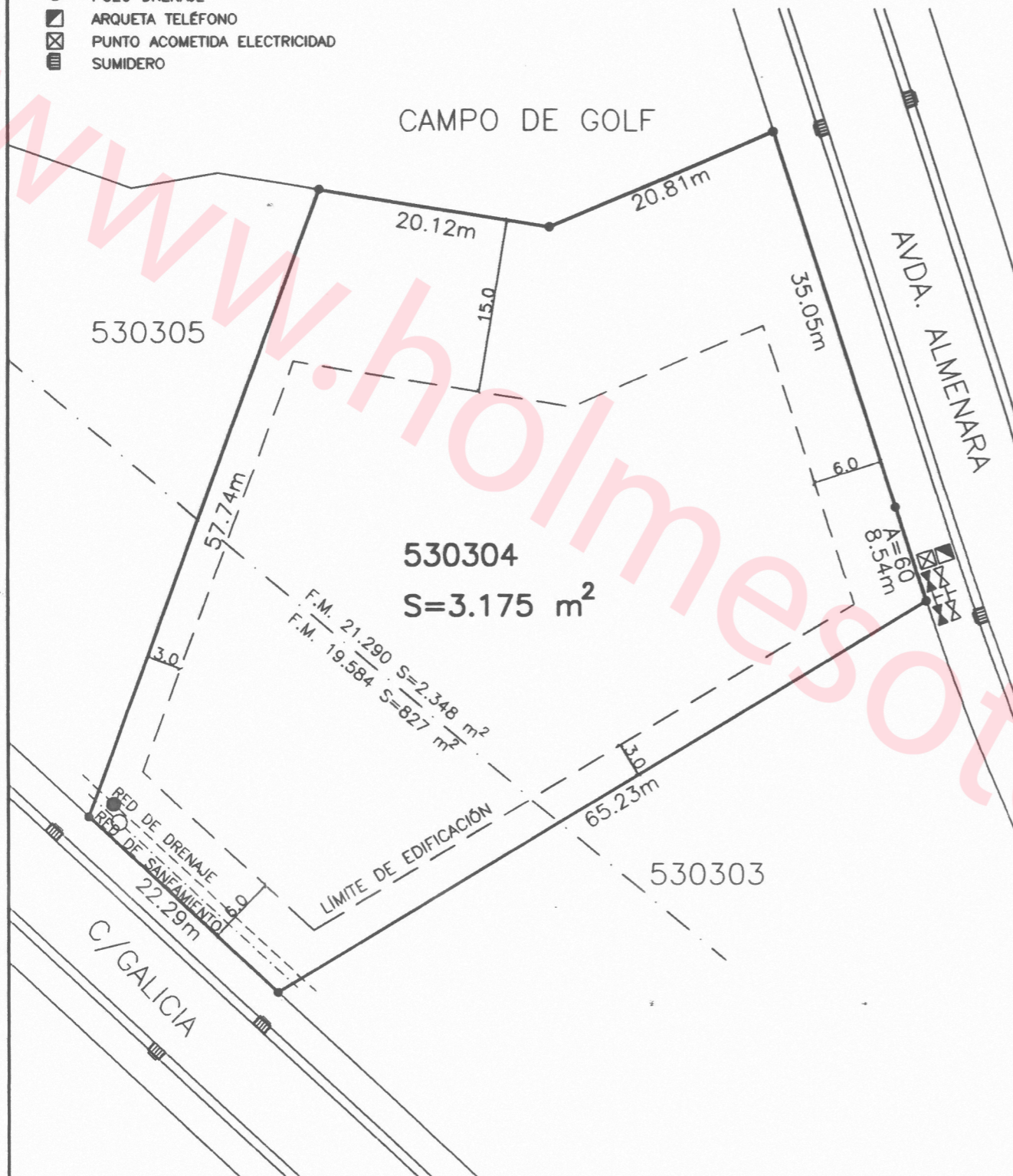
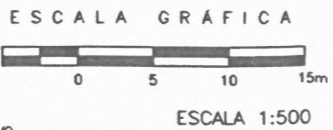


SE DEBERÁN RESPETAR TODOS LOS ÁRBOLES EXISTENTES EN LA FRANJA DE 15 M. QUE LIMITA CON EL GOLF

- ⚡ ACOMETIDA AGUA POTABLE
- ⚡ ACOMETIDA AGUA RIEGO
- POZO ALCANTARILLADO
- POZO DRENAJE
- ☒ ARQUETA TELÉFONO
- ⊠ PUNTO ACOMETIDA ELECTRICIDAD
- ☒ SUMIDERO



NORTE: LINEA QUEBRADA DE 40.93 m, LINDA CON CAMPO DE GOLF
 SUR: LINEA RECTA DE 65.23 m, LINDA CON LA PARCELA 530303
 ESTE: LINEA MIXTA DE 43.59 m, LINDA CON LA AVENIDA ALMENARA
 OESTE: LINEA QUEBRADA DE 80.03 m, LINDA CON LA CALLE GALICIA Y LA PARCELA 530305
 FINCA MATRIZ 21.290 Y 19.584



LOS DATOS CONTENIDOS EN ESTE PLANO TIENEN ÚNICAMENTE CARACTER INFORMATIVO

SOTOGRADE

Holmes

Sotogrande

CORTIJO DE PANIAGUA
SOTOGRADE, SAN ROQUE (CADIZ)

APARTADO 1
1.110 SOTOGRADE, CALLE (ESPAÑA)

PLANO DE PARCELA

PREPARADO PARA

PROPERTY SALES

SR. D.

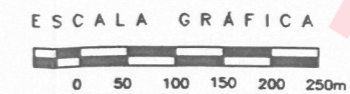
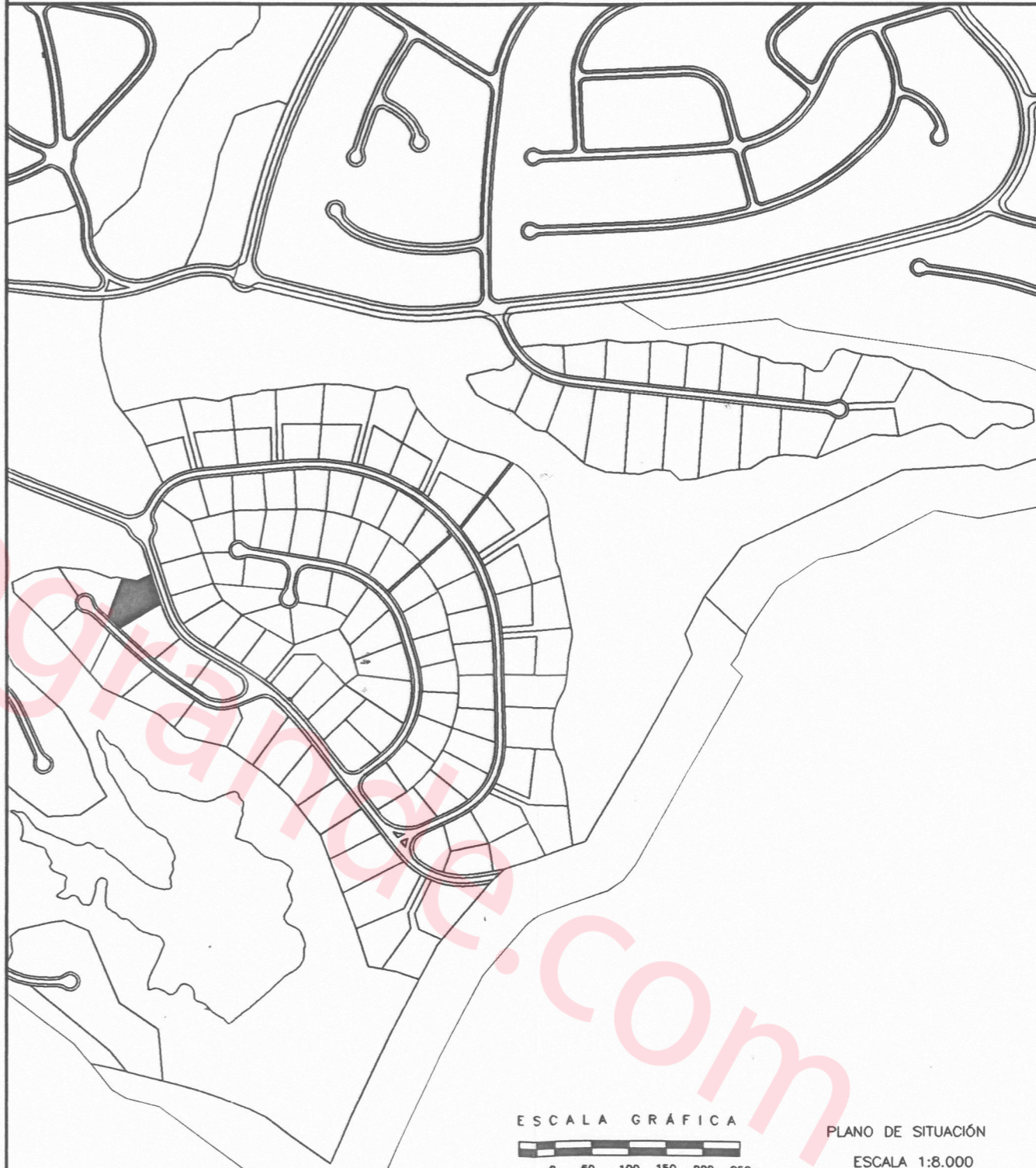
PARCELA: 530304

SUPERFICIE: 3.175 m²

SOTOGRADE, S.A.

EL COMPRADOR

NORTE



PLANO DE SITUACIÓN
ESCALA 1:8.000