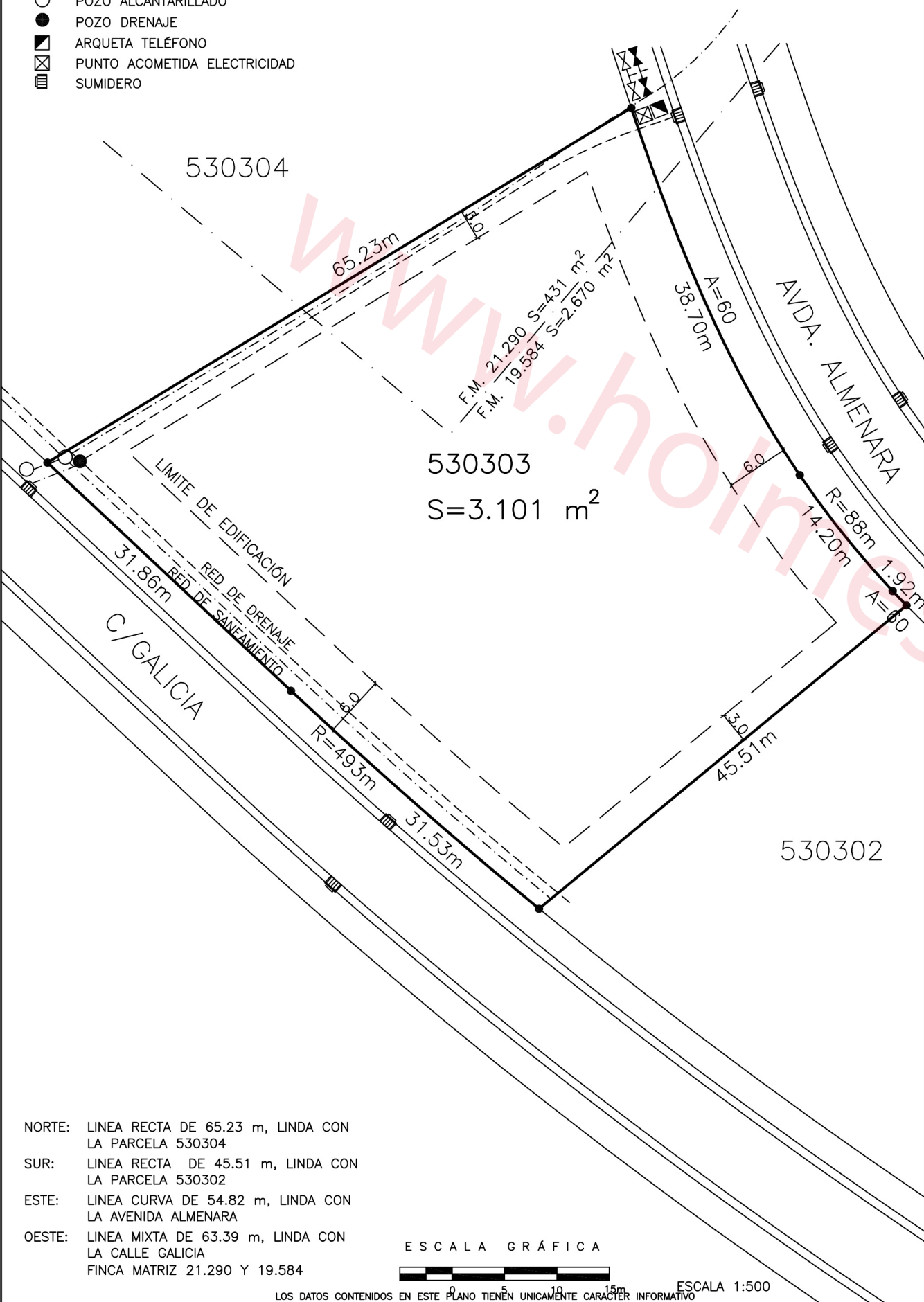


SE DEBERÁN RESPETAR TODOS LOS ÁRBOLES EXISTENTES EN LA FRANJA DE 15 M. QUE LIMITA CON EL GOLF

- ⊕ ACOMETIDA AGUA POTABLE
- ⊖ ACOMETIDA AGUA RIEGO
- POZO ALCANTARILLADO
- POZO DRENAJE
- ▣ ARQUETA TELÉFONO
- ⊠ PUNTO ACOMETIDA ELECTRICIDAD
- ▨ SUMIDERO



NORTE: LINEA RECTA DE 65.23 m, LINDA CON LA PARCELA 530304
 SUR: LINEA RECTA DE 45.51 m, LINDA CON LA PARCELA 530302
 ESTE: LINEA CURVA DE 54.82 m, LINDA CON LA AVENIDA ALMENARA
 OESTE: LINEA MIXTA DE 63.39 m, LINDA CON LA CALLE GALICIA
 FINCA MATRIZ 21.290 Y 19.584

ESCALA GRÁFICA



ESCALA 1:500

LOS DATOS CONTENIDOS EN ESTE PLANO TIENEN ÚNICAMENTE CARÁCTER INFORMATIVO

SOTOGRA NDE S. A.

CORTIJO DE PANIAGUA
 SOTOGRA NDE, SAN ROQUE (CADIZ)

APARTADO 1
 11.310 SOTOGRA NDE, CADIZ (ESPAÑA)

PLANO DE PARCELA

PREPARADO PARA

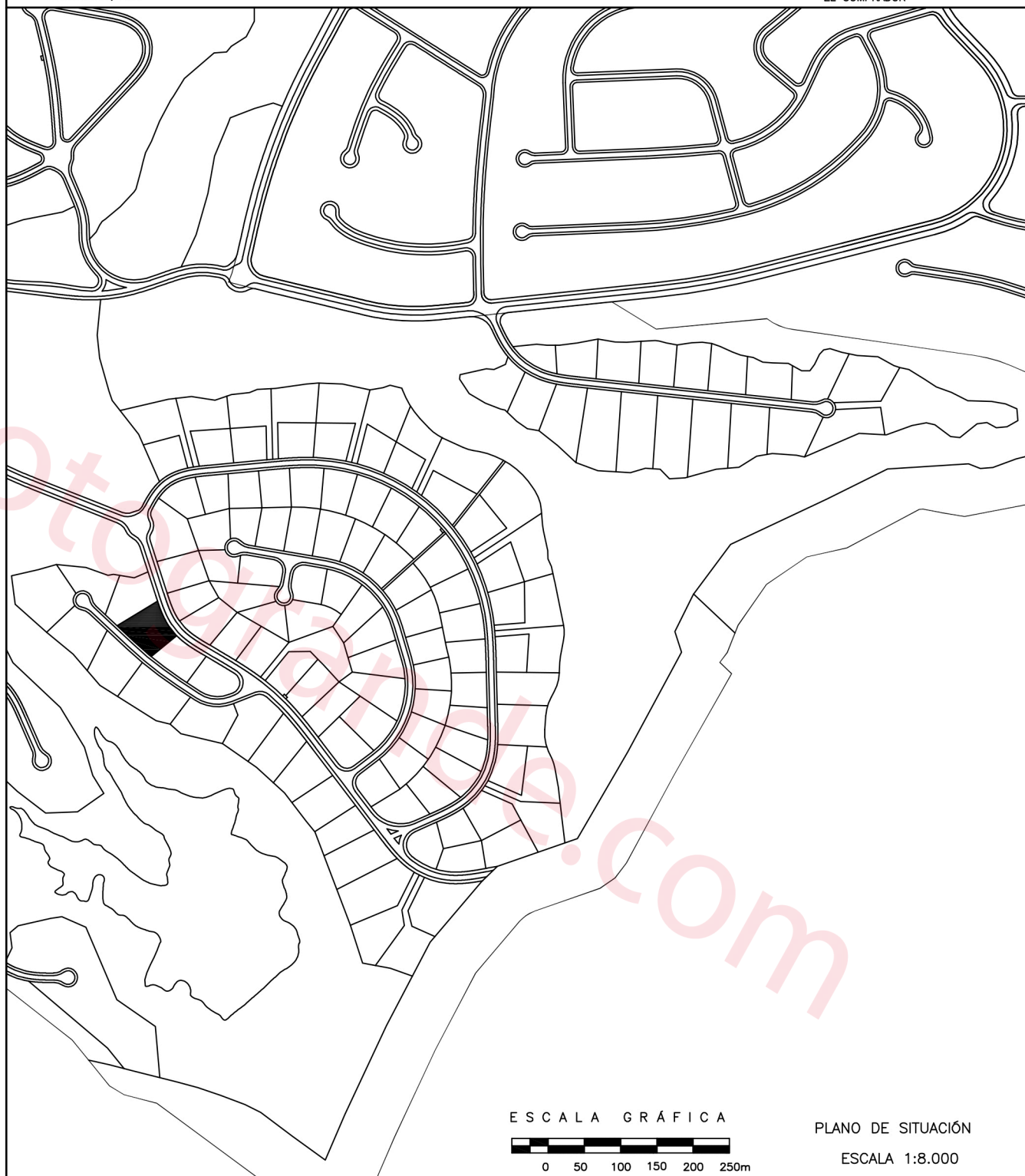
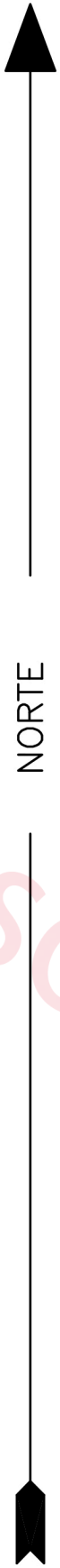
SR. D.

PARCELA: 530303

SUPERFICIE: 3.101 m²

SOTOGRA NDE, S.A.

EL COMPRADOR



ESCALA GRÁFICA



PLANO DE SITUACIÓN

ESCALA 1:8.000