








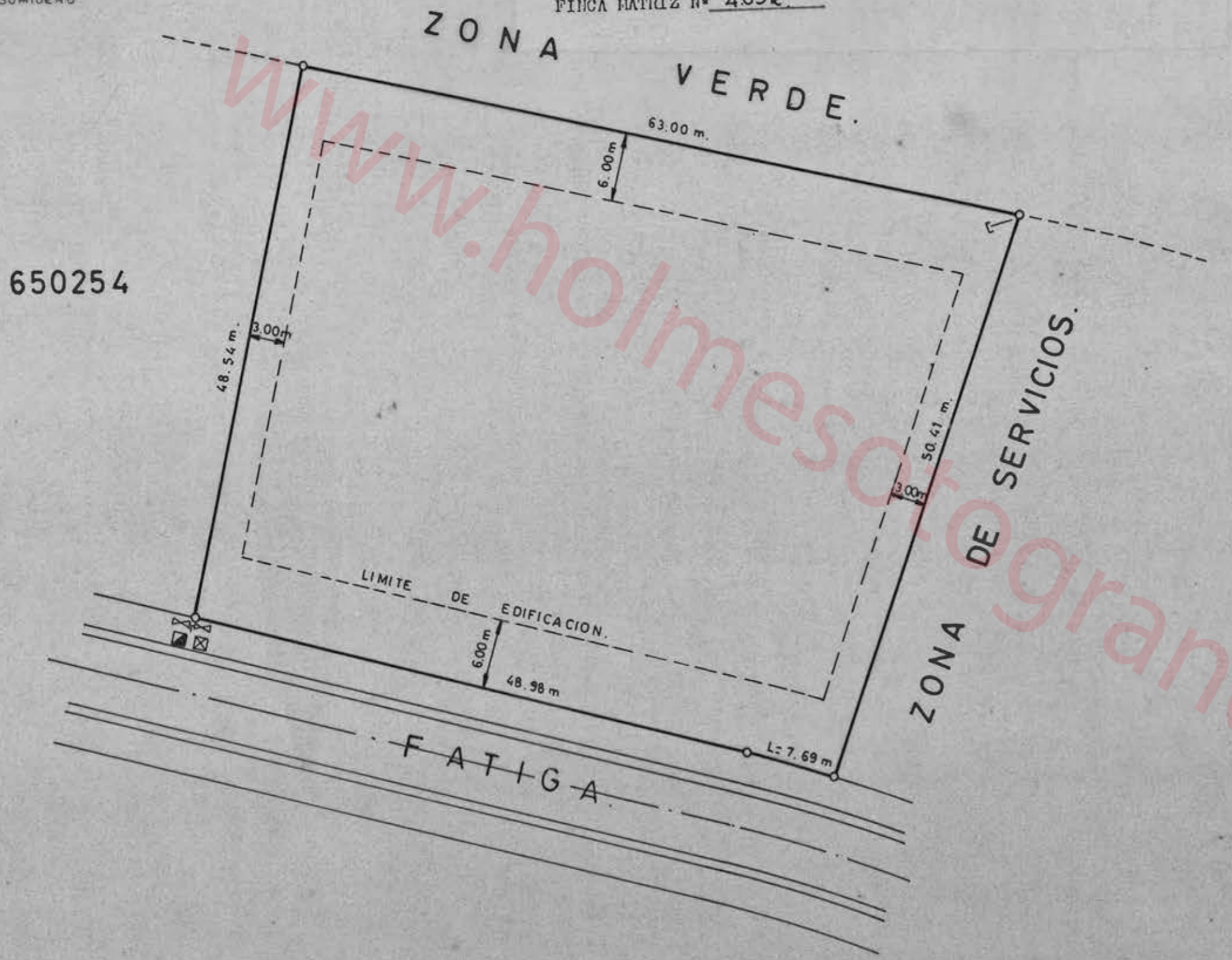


SUPERFICIE MAXIMA EDIFICABLE 973.00 m²

-  ACOMETIDA AGUA POTABLE
-  ACOMETIDA ALCANTARILLADO
-  DRENAJE
-  POZO ALCANTARILLADO
-  ARQUETA TELEFONOS
-  PUNTO ACOMETIDA ELECTRICIDAD
-  CAMARA DE DESCARGA
-  BOCA DE RIEGO
-  SUMIDERO

NORTE: linderos RECTA de 63.00 m. linda con ZONA VERDE.
 SUR: " MIXTA de 56.67 m. linda con CALLE FATIGA
 ESTE: " RECTA de 50.41 m. linda con ZONA de SERVICIOS.
 OESTE: " RECTA de 48.54 m. linda con PARCELA 650254.

FINCA MATRIZ Nº 4052



FINANCIERA

CORTIJO PANIAGUA
SOTOGRADE SAN ROQUE (CADIZ)

PL

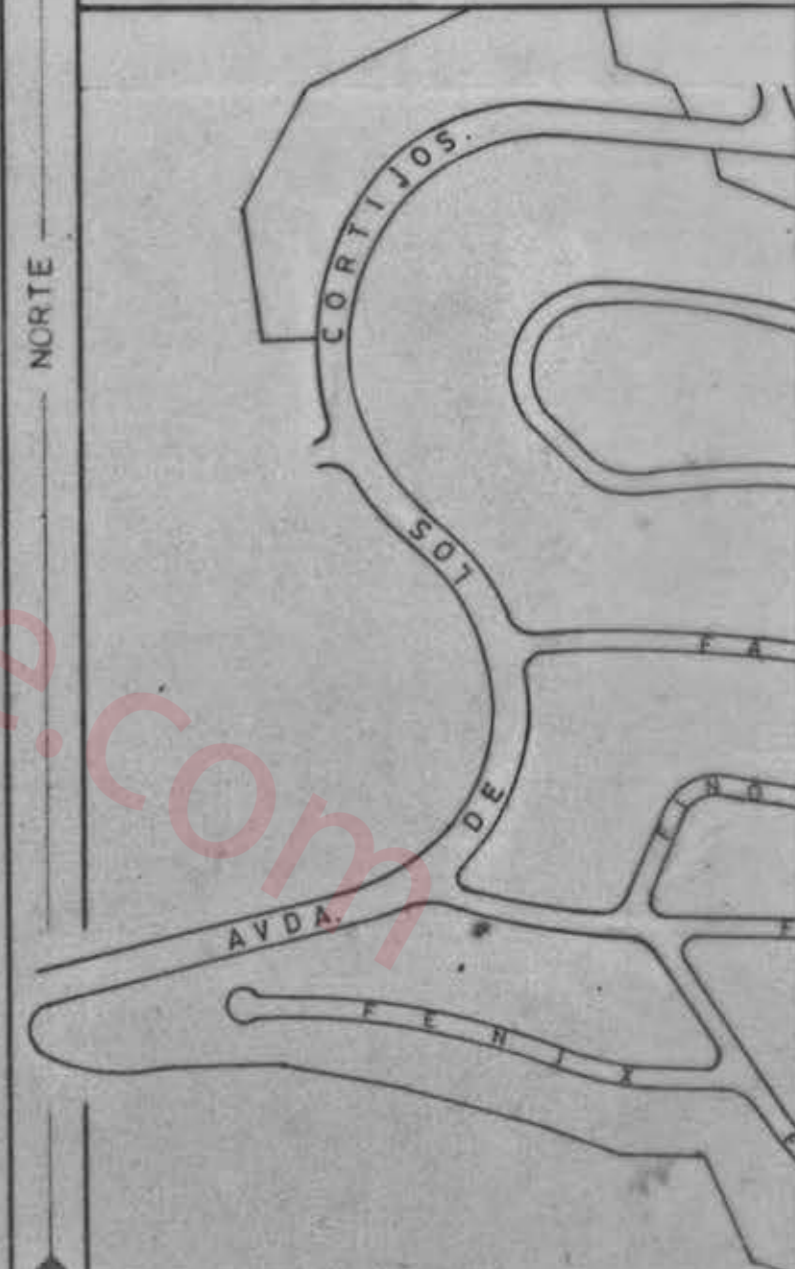
Sr. D.

PARC

FINANCIERA SOTOGRADE S.A.

SUP

NORTE



ESCALA 1:400



FINANCIERA SOTOGRANDE

CORTIJO PANIAGUA
SOTOGRANDE SAN ROQUE (CADIZ)

APARTADO
(CADIZ)

PLANO DE PARCELA

PREPARADO PARA

Sr. D.

PARCELA 650255.

FINANCIERA SOTOGRANDE S.A.

SUPERFICIE 2.947,00 m²

